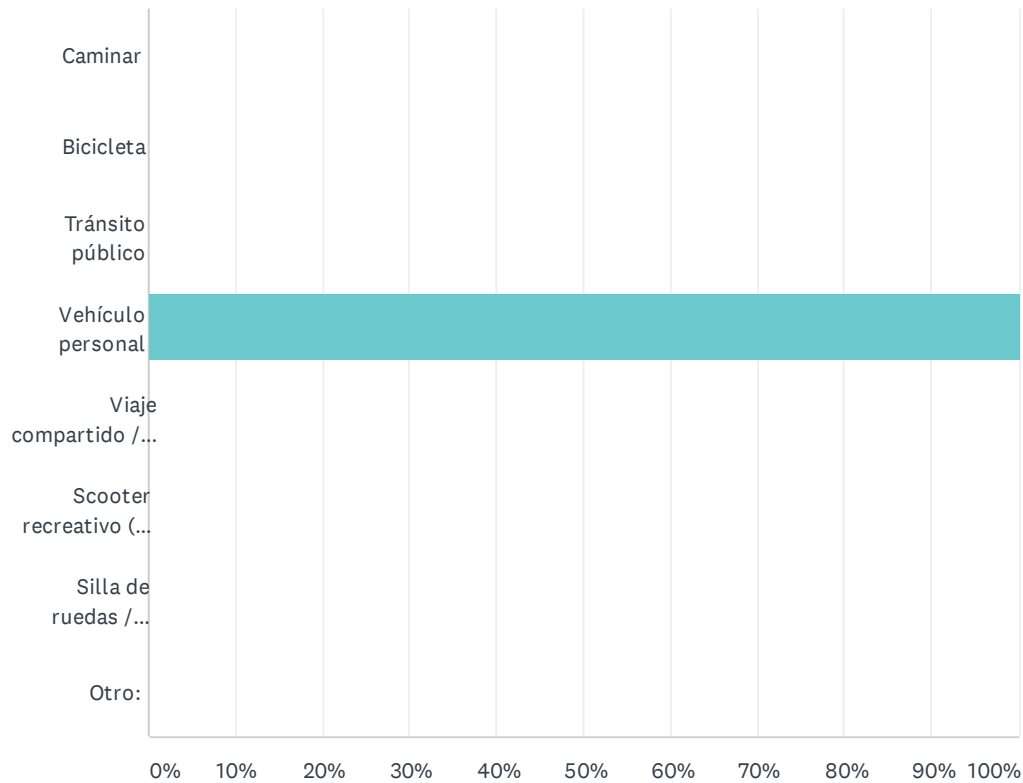


Q1 ¿Cuál consideraría su principal medio de transporte a lo largo de Merriam Drive / Lane?

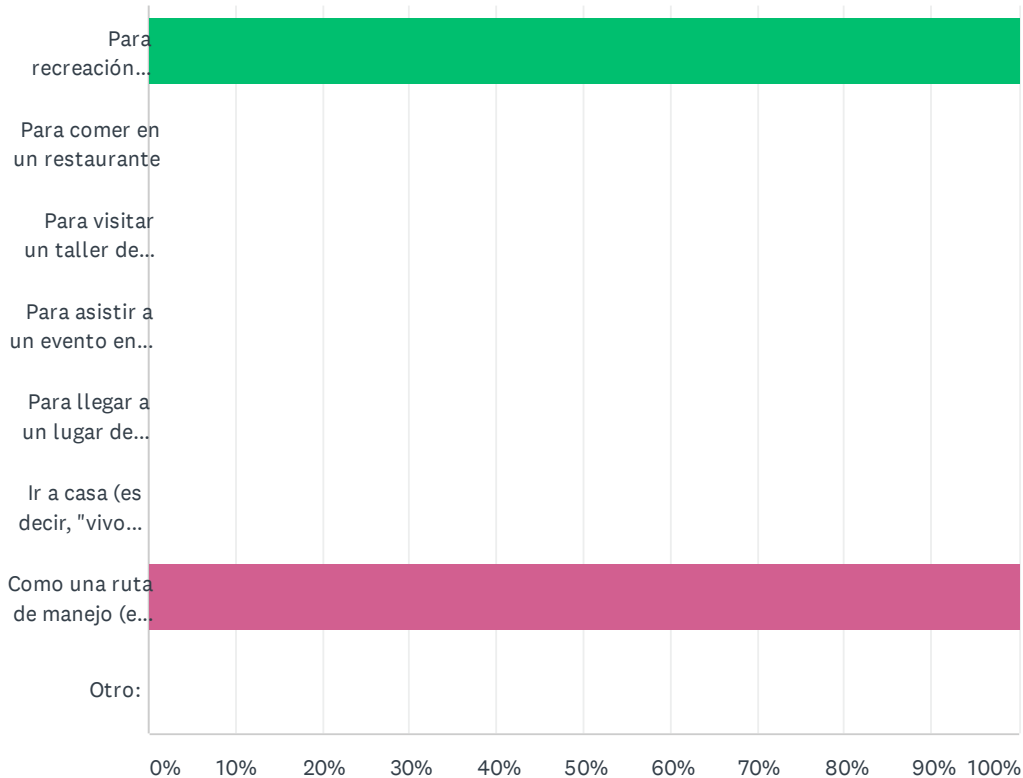
Answered: 1 Skipped: 0



ANSWER CHOICES	RESPONSES	
Caminar	0.00%	0
Bicicleta	0.00%	0
Tránsito público	0.00%	0
Vehículo personal	100.00%	1
Viaje compartido / viaje compartido (p. Ej., Uber)	0.00%	0
Scooter recreativo (p. Ej., Pájaro)	0.00%	0
Silla de ruedas / dispositivo de movilidad	0.00%	0
Otro:	0.00%	0
TOTAL		1

Q2 Pensando en un día de semana o un fin de semana típico, ¿por qué visita o usa la ruta? Elija todas las que correspondan.

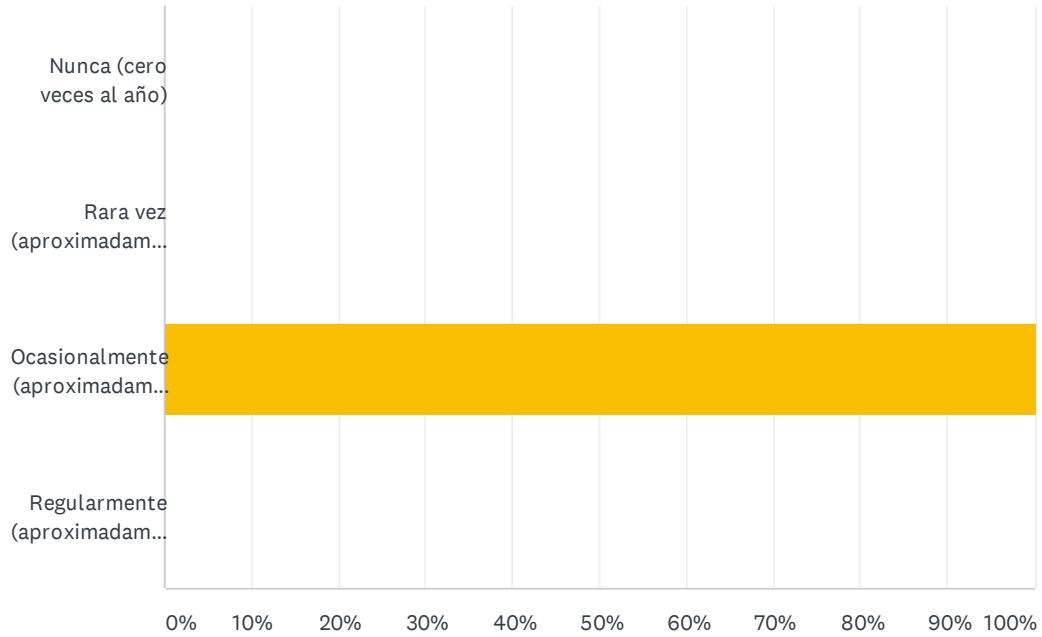
Answered: 1 Skipped: 0



ANSWER CHOICES	RESPONSES	
Para recreación diversa (por ejemplo, andar en bicicleta, salir a caminar, visitar un parque, etc.)	100.00%	1
Para comer en un restaurante	0.00%	0
Para visitar un taller de reparación de automóviles	0.00%	0
Para asistir a un evento en el Boulevard Drive-In	0.00%	0
Para llegar a un lugar de trabajo	0.00%	0
Ir a casa (es decir, "vivo a una milla del corredor").	0.00%	0
Como una ruta de manejo (es decir, en lugar de usar la I-35)	100.00%	1
Otro:	0.00%	0
Total Respondents: 1		

Q3 ¿Con qué frecuencia usa el sendero Turkey Creek?

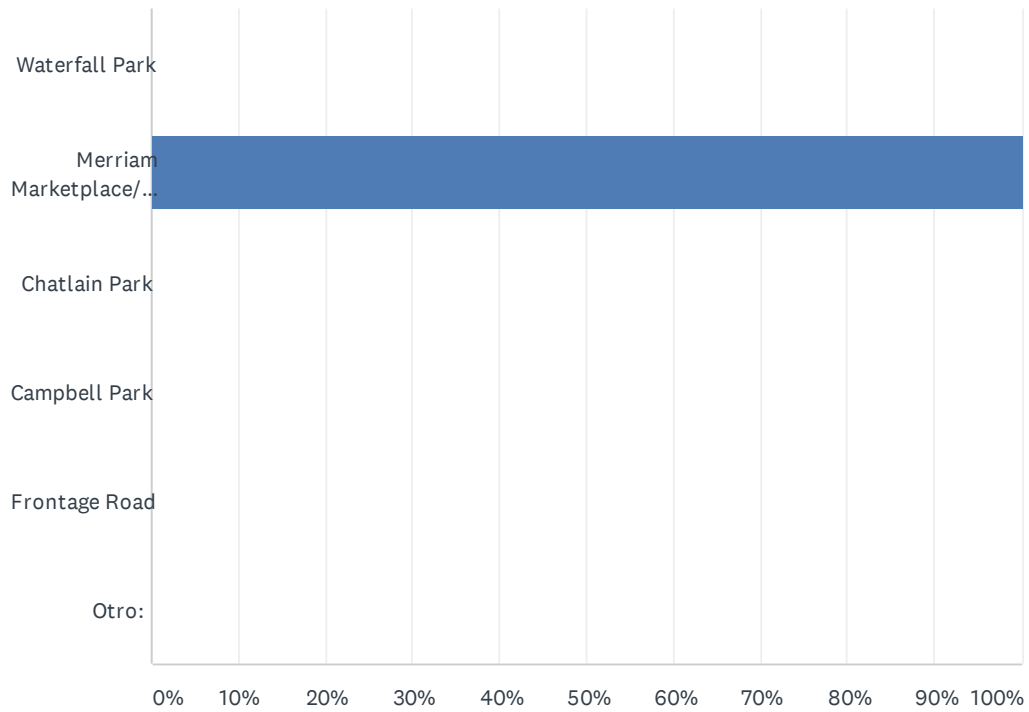
Answered: 1 Skipped: 0



ANSWER CHOICES	RESPONSES	
Nunca (cero veces al año)	0.00%	0
Rara vez (aproximadamente de una a cuatro veces al año)	0.00%	0
Ocasionalmente (aproximadamente una vez al mes)	100.00%	1
Regularmente (aproximadamente una vez por semana)	0.00%	0
TOTAL		1

Q4 Si usa el sendero Turkey Creek, ¿qué punto de acceso / comienzo del sendero usa para ingresar? Elija todas las que correspondan.

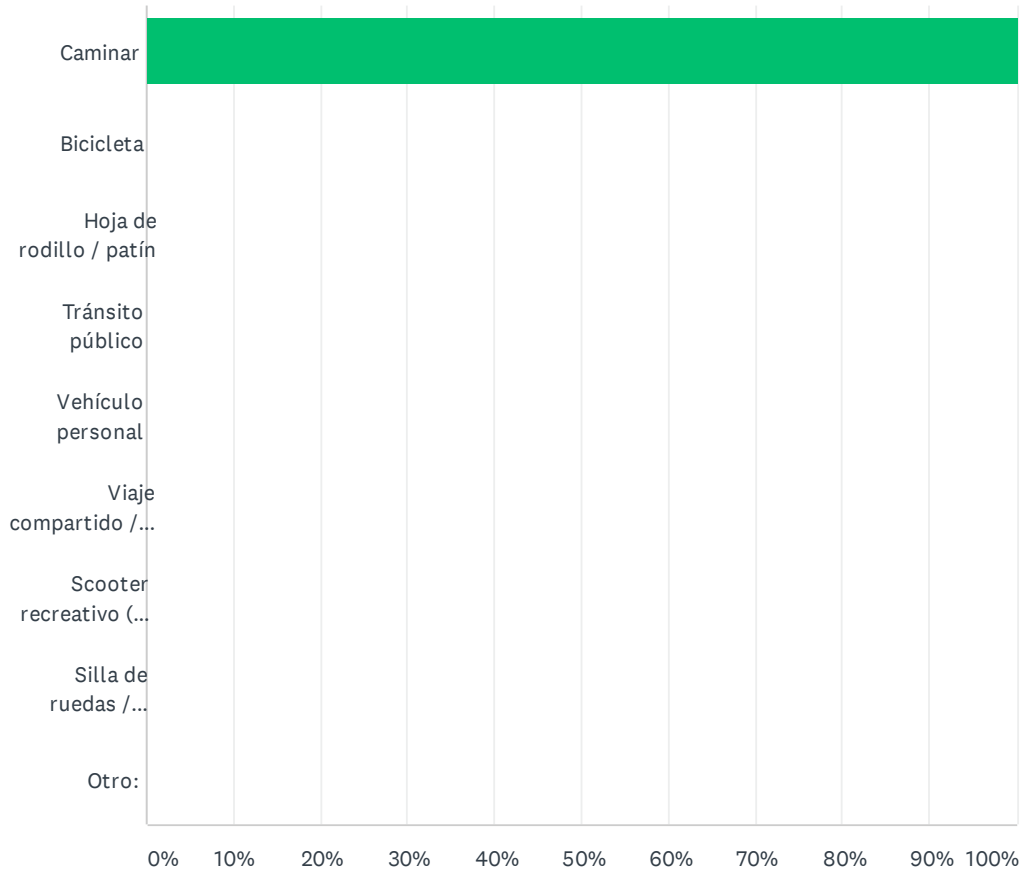
Answered: 1 Skipped: 0



ANSWER CHOICES	RESPONSES	
Waterfall Park	0.00%	0
Merriam Marketplace/Werner Park	100.00%	1
Chatlain Park	0.00%	0
Campbell Park	0.00%	0
Frontage Road	0.00%	0
Otro:	0.00%	0
Total Respondents: 1		

Q5 Si usa el sendero Turkey Creek, ¿qué medio de transporte es más probable que use para llegar al comienzo del sendero / punto de acceso?

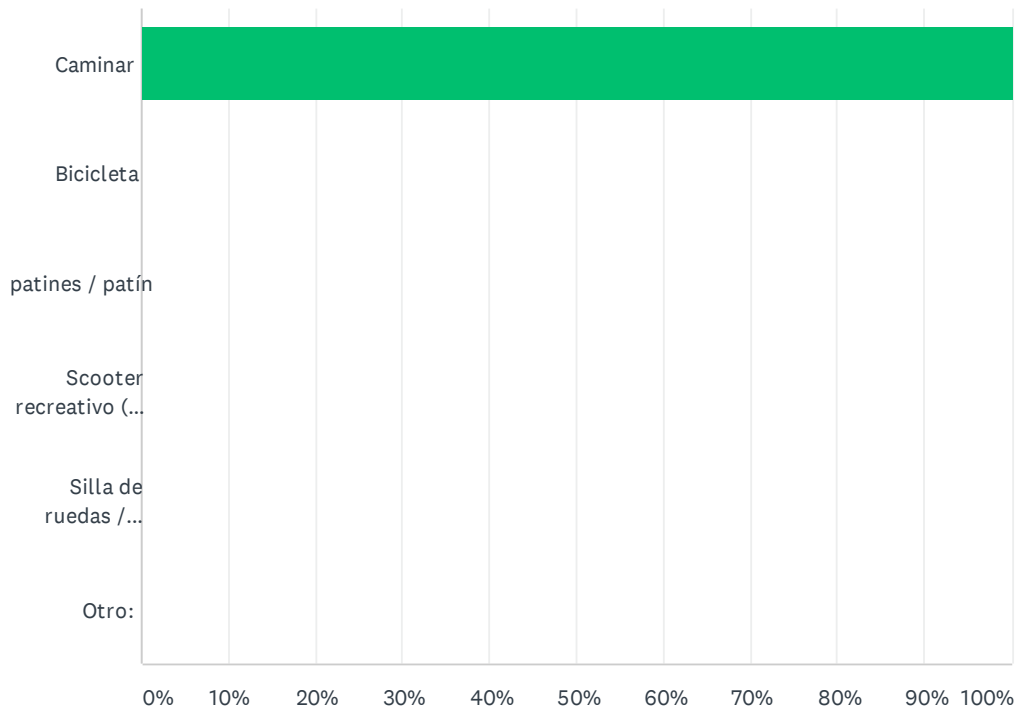
Answered: 1 Skipped: 0



ANSWER CHOICES	RESPONSES	
Caminar	100.00%	1
Bicicleta	0.00%	0
Hoja de rodillo / patín	0.00%	0
Tránsito público	0.00%	0
Vehículo personal	0.00%	0
Viaje compartido / viaje compartido (p. Ej., Uber)	0.00%	0
Scooter recreativo (p. Ej., Pájaro)	0.00%	0
Silla de ruedas / dispositivo de movilidad	0.00%	0
Otro:	0.00%	0
TOTAL		1

Q6 Si usa el sendero Turkey Creek, ¿qué medio de transporte es más probable que use mientras está en el sendero?

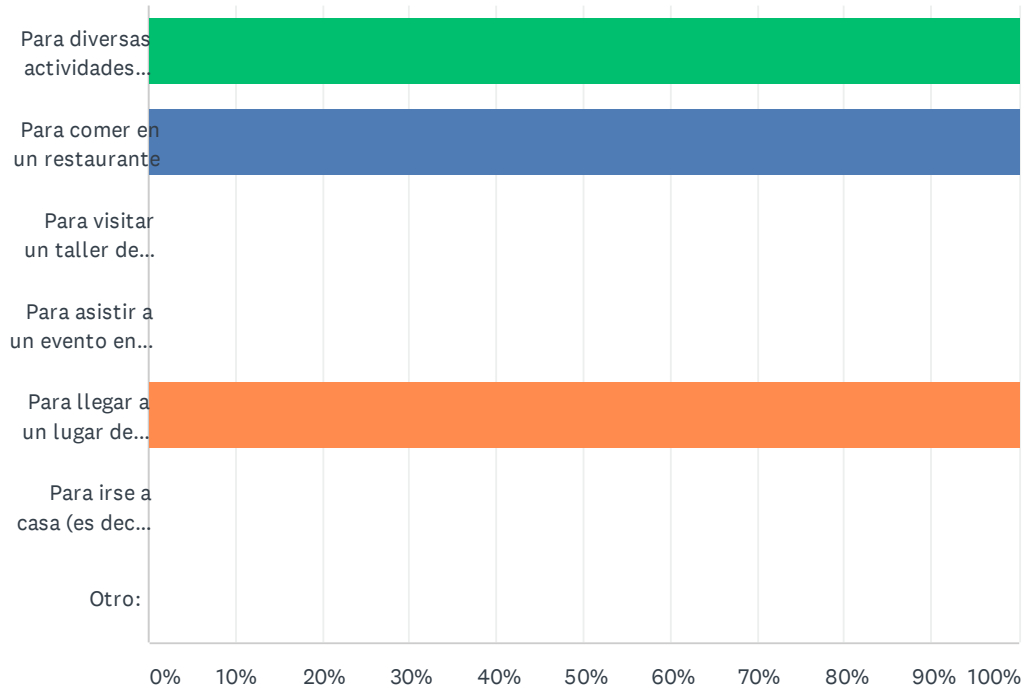
Answered: 1 Skipped: 0



ANSWER CHOICES	RESPONSES	
Caminar	100.00%	1
Bicicleta	0.00%	0
patines / patín	0.00%	0
Scooter recreativo (p. Ej., Pájaro)	0.00%	0
Silla de ruedas / dispositivo de movilidad	0.00%	0
Otro:	0.00%	0
TOTAL		1

Q7 Si usa el sendero Turkey Creek, ¿por qué es más probable que lo use? Elija todas las que correspondan.

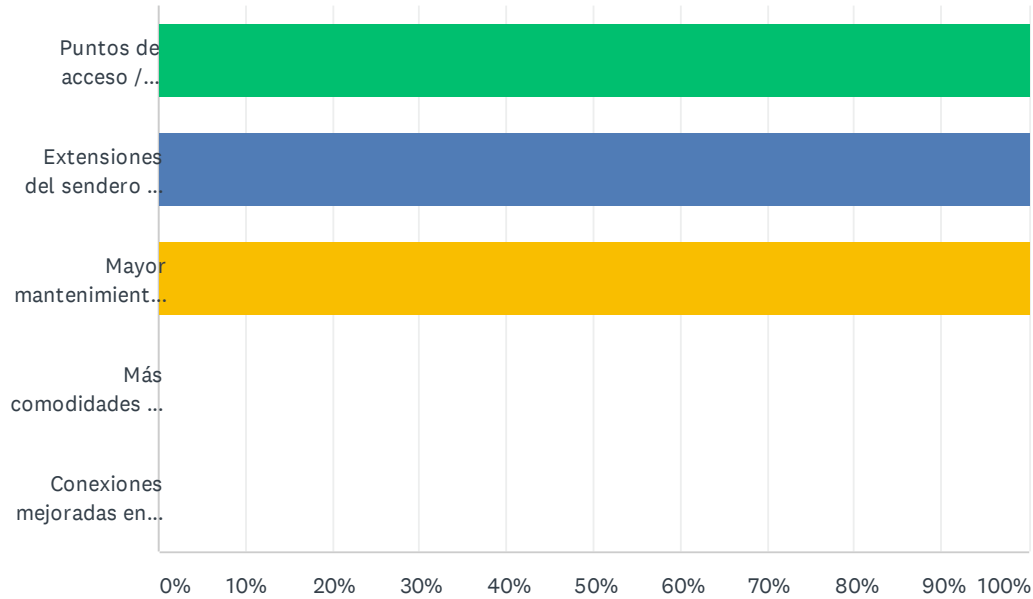
Answered: 1 Skipped: 0



ANSWER CHOICES	RESPONSES	
Para diversas actividades recreativas (p. Ej., Andar en bicicleta, dar un paseo, visitar un parque, etc.)	100.00%	1
Para comer en un restaurante	100.00%	1
Para visitar un taller de reparación de automóviles	0.00%	0
Para asistir a un evento en el Boulevard Drive-In	0.00%	0
Para llegar a un lugar de trabajo	100.00%	1
Para irse a casa (es decir, "Vivo a una milla del corredor").	0.00%	0
Otro:	0.00%	0
Total Respondents: 1		

Q8 ¿Qué le gustaría ver en el futuro para el sendero Turkey Creek? Elija sus tres respuestas principales.

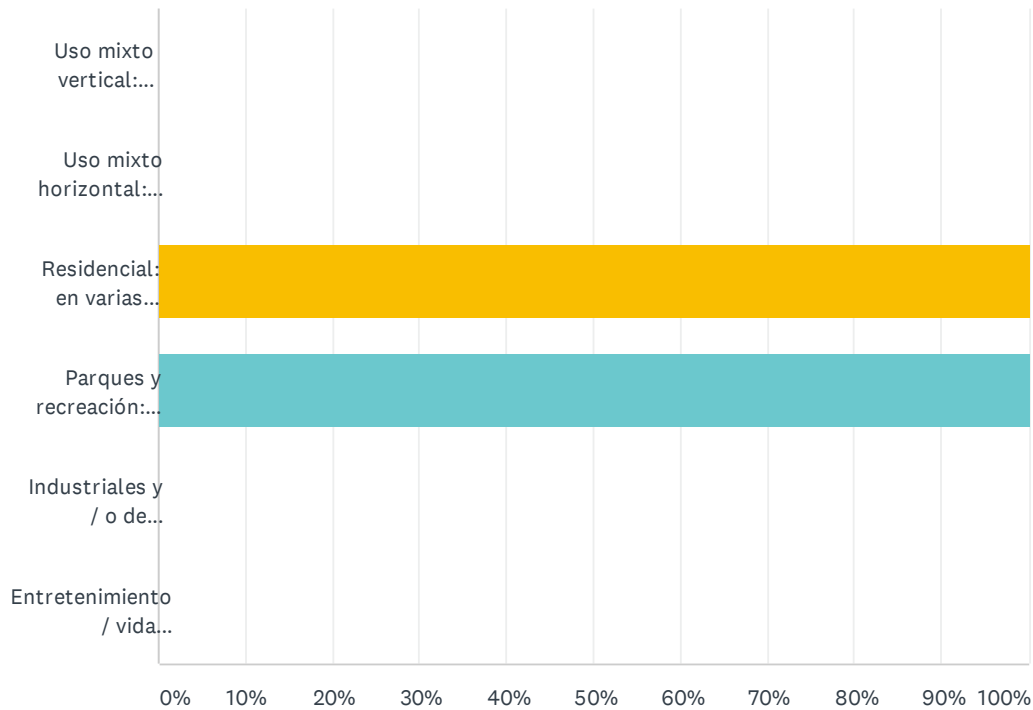
Answered: 1 Skipped: 0



ANSWER CHOICES	RESPONSES	
Puntos de acceso / senderos adicionales	100.00%	1
Extensiones del sendero (es decir, el sendero sería más largo)	100.00%	1
Mayor mantenimiento (es decir, limpieza de basura, limpieza de escombros y barro, etc.)	100.00%	1
Más comodidades (es decir, iluminación, basureros, bancos, jardinería, etc.)	0.00%	0
Conexiones mejoradas en Merriam Drive	0.00%	0
Total Respondents: 1		

Q9 En el futuro, ¿qué le gustaría ver en la parte de la Sección 1: W. 51st Street hasta la parte I-635? Elija sus tres usos preferidos de la tierra.

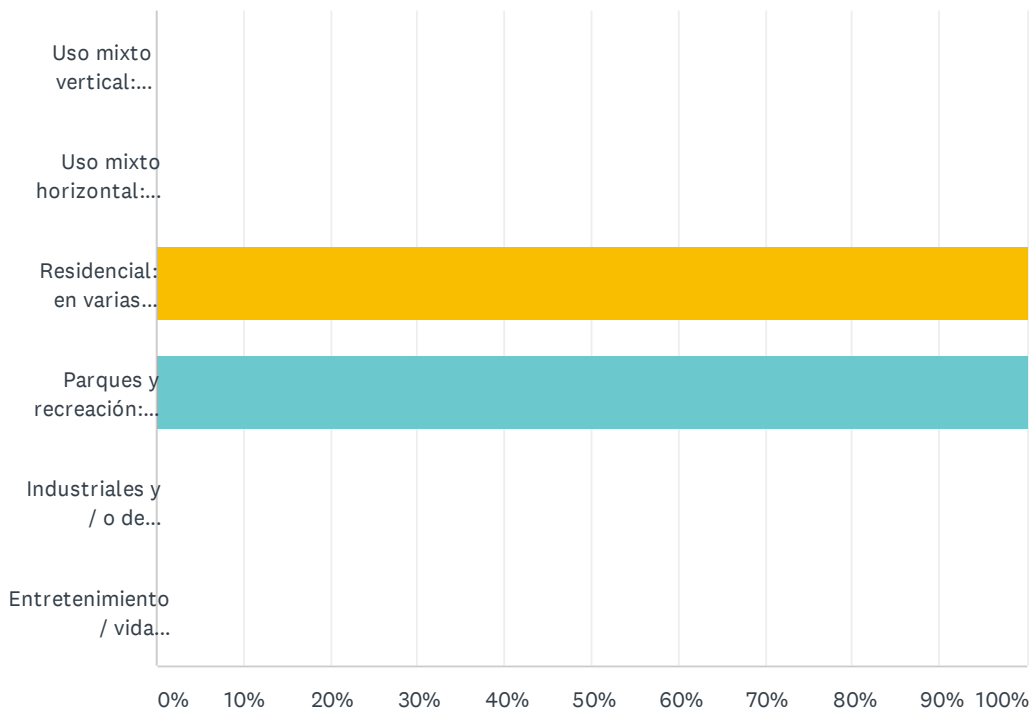
Answered: 1 Skipped: 0



ANSWER CHOICES	RESPONSES
Uso mixto vertical: desarrollo que incluye comercio minorista, oficina y / o comedor en la planta baja con varios pisos residenciales arriba	0.00% 0
Uso mixto horizontal: desarrollos comerciales modernos que incluyen grandes centros comerciales con servicios adicionales y suites minoristas y sitios de plataforma	0.00% 0
Residencial: en varias escalas, incluidas unifamiliares y multifamiliares (por ejemplo, dúplex, casas adosadas, apartamentos, etc.)	100.00% 1
Parques y recreación: espacios abiertos activos y usos recreativos, como áreas de juego, pabellones, comedores al aire libre, etc.	100.00% 1
Industriales y / o de fabricación: normalmente desarrollos / edificios de mayor tamaño que pueden incluir almacenes, instalaciones de almacenamiento, líneas de montaje, etc.	0.00% 0
Entretenimiento / vida nocturna: establecimientos atractivos para todas las edades que tienen un atractivo local y regional, incluidos restaurantes, bares y recreación en interiores (por ejemplo, lanzamiento de hachas, realidad virtual, etc.)	0.00% 0
Total Respondents: 1	

Q10 En el futuro, ¿qué le gustaría ver en la parte de la ruta de la Sección 2: I-635 a 18th St Expressway? Elija sus tres usos preferidos de la tierra.

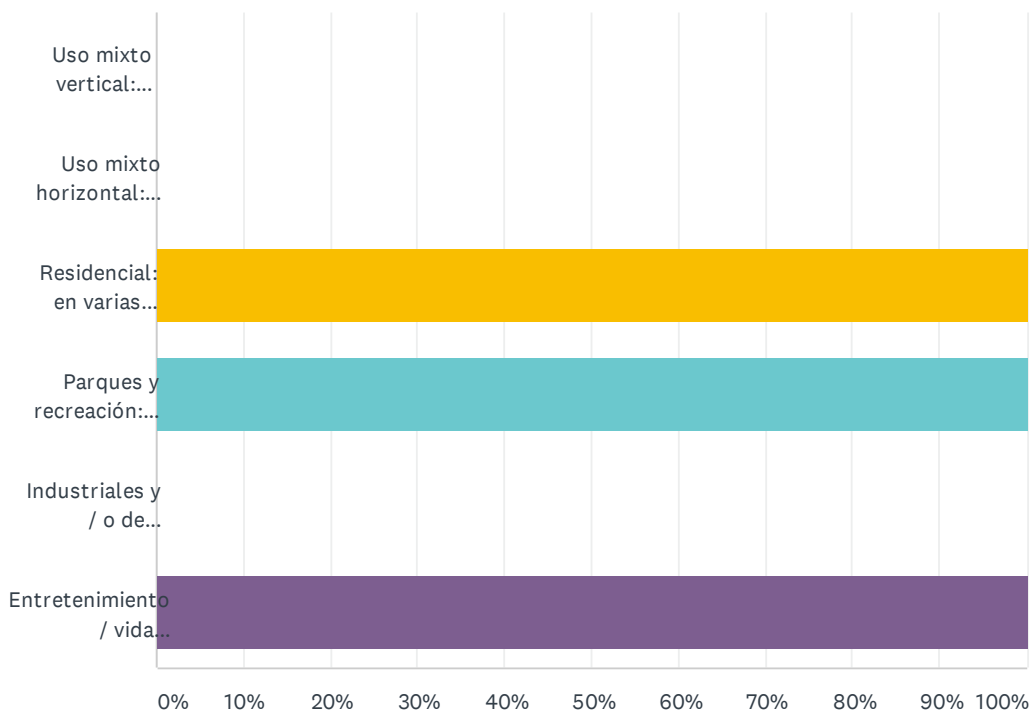
Answered: 1 Skipped: 0



ANSWER CHOICES	RESPONSES
Uso mixto vertical: desarrollo que incluye comercio minorista, oficina y / o comedor en la planta baja con varios pisos residenciales arriba	0.00% 0
Uso mixto horizontal: desarrollos comerciales modernos que incluyen grandes centros comerciales con servicios adicionales y suites minoristas y sitios de plataforma	0.00% 0
Residencial: en varias escalas, incluidas unifamiliares y multifamiliares (por ejemplo, dúplex, casas adosadas, apartamentos, etc.)	100.00% 1
Parques y recreación: espacios abiertos activos y usos recreativos, como áreas de juego, pabellones, comedores al aire libre, etc.	100.00% 1
Industriales y / o de fabricación: normalmente desarrollos / edificios de mayor tamaño que pueden incluir almacenes, instalaciones de almacenamiento, líneas de montaje, etc.	0.00% 0
Entretenimiento / vida nocturna: establecimientos atractivos para todas las edades que tienen un atractivo local y regional, incluidos restaurantes, bares y recreación en interiores (por ejemplo, lanzamiento de hachas, realidad virtual, etc.)	0.00% 0
Total Respondents: 1	

Q11 En el futuro, ¿qué le gustaría ver en la parte de la ruta de la Sección 3: 18th St Expressway hasta Southwest Blvd? Elija sus tres usos preferidos de la tierra.

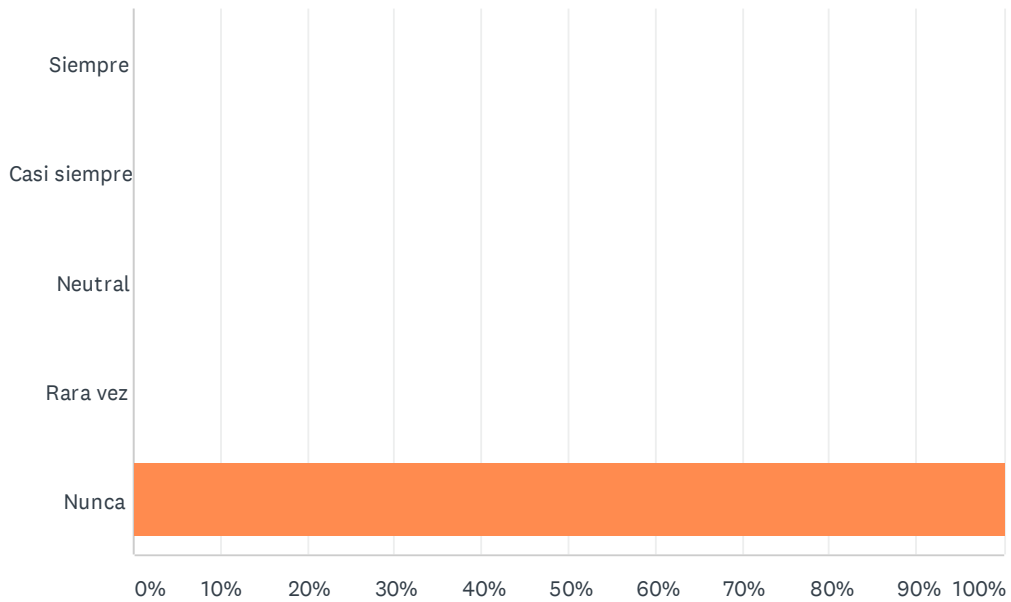
Answered: 1 Skipped: 0



ANSWER CHOICES	RESPONSES
Uso mixto vertical: desarrollo que incluye comercio minorista, oficina y / o comedor en la planta baja con varios pisos residenciales arriba	0.00% 0
Uso mixto horizontal: desarrollos comerciales modernos que incluyen grandes centros comerciales con servicios adicionales y suites minoristas y sitios de plataforma	0.00% 0
Residencial: en varias escalas, incluidas unifamiliares y multifamiliares (por ejemplo, dúplex, casas adosadas, apartamentos, etc.)	100.00% 1
Parques y recreación: espacios abiertos activos y usos recreativos, como áreas de juego, pabellones, comedores al aire libre, etc.	100.00% 1
Industriales y / o de fabricación: normalmente desarrollos / edificios de mayor tamaño que pueden incluir almacenes, instalaciones de almacenamiento, líneas de montaje, etc.	0.00% 0
Entretenimiento / vida nocturna: establecimientos atractivos para todas las edades que tienen un atractivo local y regional, incluidos restaurantes, bares y recreación en interiores (por ejemplo, lanzamiento de hachas, realidad virtual, etc.)	100.00% 1
Total Respondents: 1	

Q12 ¿Con qué frecuencia observa casi accidentes o choques en Merriam Drive / Lane?

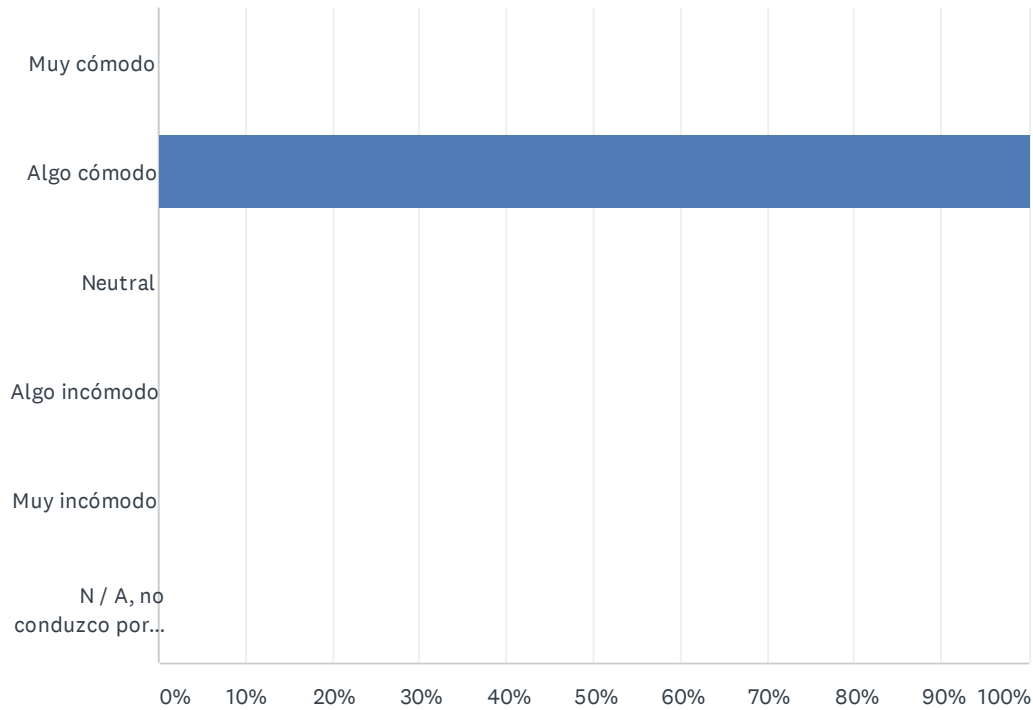
Answered: 1 Skipped: 0



ANSWER CHOICES	RESPONSES	
Siempre	0.00%	0
Casi siempre	0.00%	0
Neutral	0.00%	0
Rara vez	0.00%	0
Nunca	100.00%	1
TOTAL		1

Q13 ¿Qué tan cómodo se siente conduciendo por Merriam Drive / Lane?

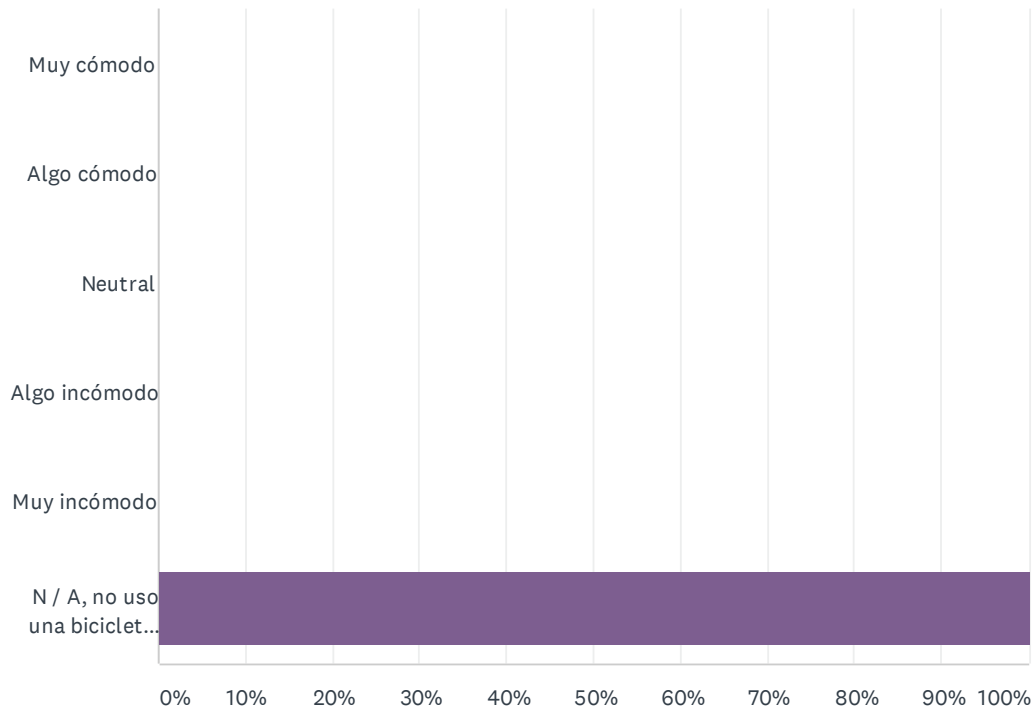
Answered: 1 Skipped: 0



ANSWER CHOICES	RESPONSES	
Muy cómodo	0.00%	0
Algo cómodo	100.00%	1
Neutral	0.00%	0
Algo incómodo	0.00%	0
Muy incómodo	0.00%	0
N / A, no conduzco por Merriam Drive / Lane	0.00%	0
TOTAL		1

Q14 ¿Qué tan cómodo se siente al andar en bicicleta por Merriam Drive / Lane?

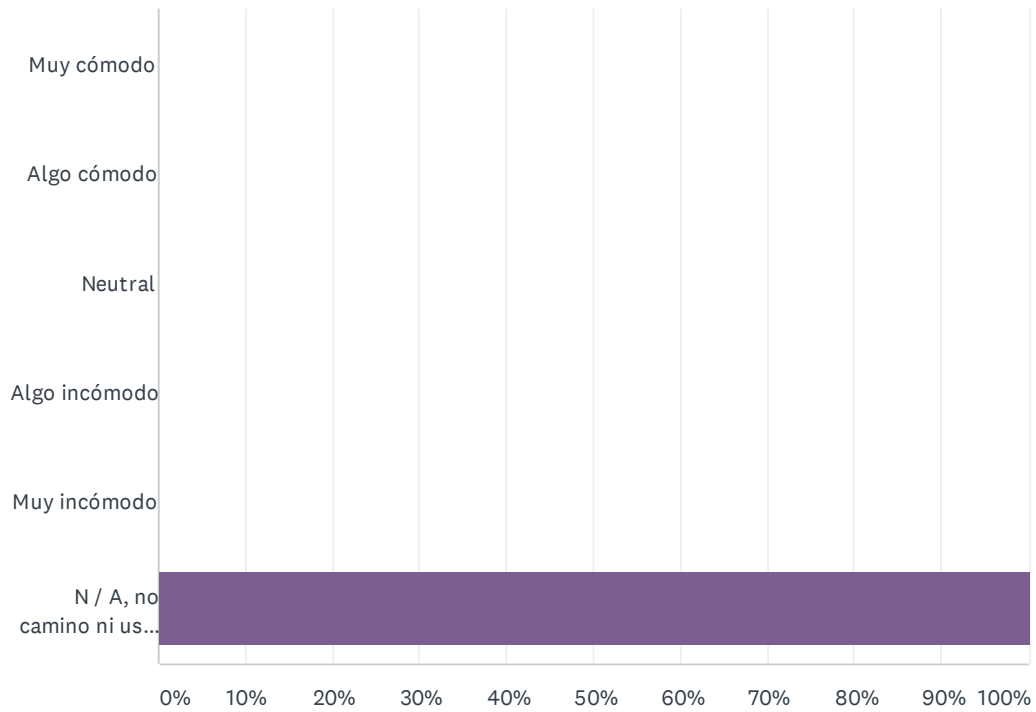
Answered: 1 Skipped: 0



ANSWER CHOICES	RESPONSES	
Muy cómodo	0.00%	0
Algo cómodo	0.00%	0
Neutral	0.00%	0
Algo incómodo	0.00%	0
Muy incómodo	0.00%	0
N / A, no uso una bicicleta a lo largo de Merriam Drive / Lane	100.00%	1
TOTAL		1

Q15 ¿Qué tan cómodo se siente caminando o usando un dispositivo de movilidad a lo largo de Merriam Drive?

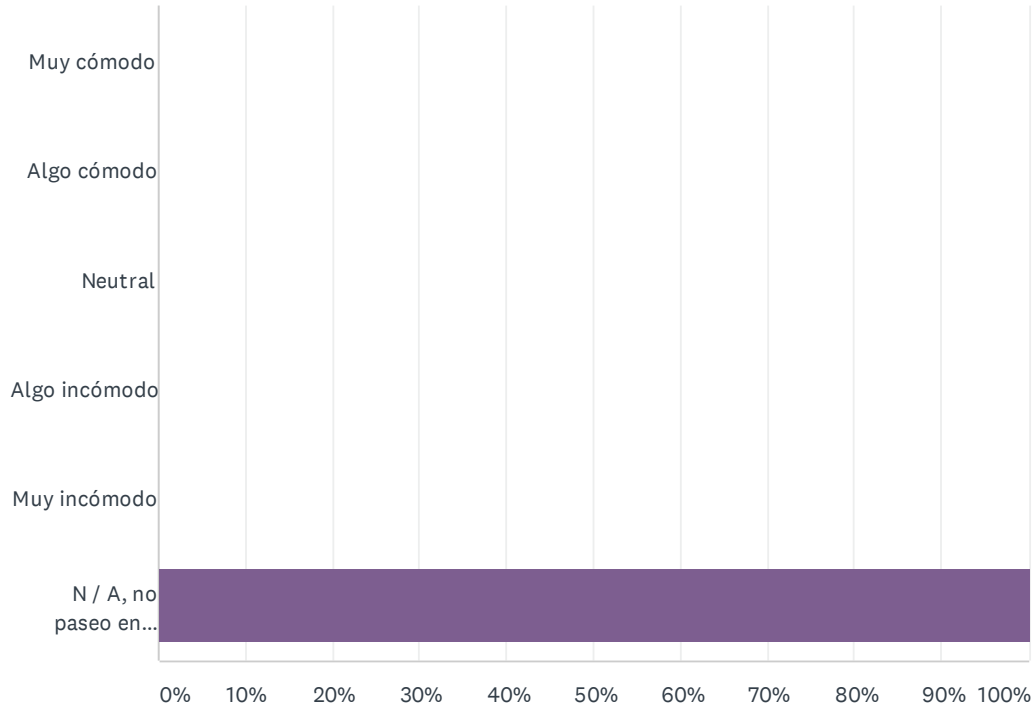
Answered: 1 Skipped: 0



ANSWER CHOICES	RESPONSES
Muy cómodo	0.00% 0
Algo cómodo	0.00% 0
Neutral	0.00% 0
Algo incómodo	0.00% 0
Muy incómodo	0.00% 0
N / A, no camino ni uso un dispositivo de movilidad a lo largo de Merriam Drive / Lane	100.00% 1
TOTAL	1

Q16 ¿Qué tan cómodo se siente andar en bicicleta por el sendero Turkey Creek?

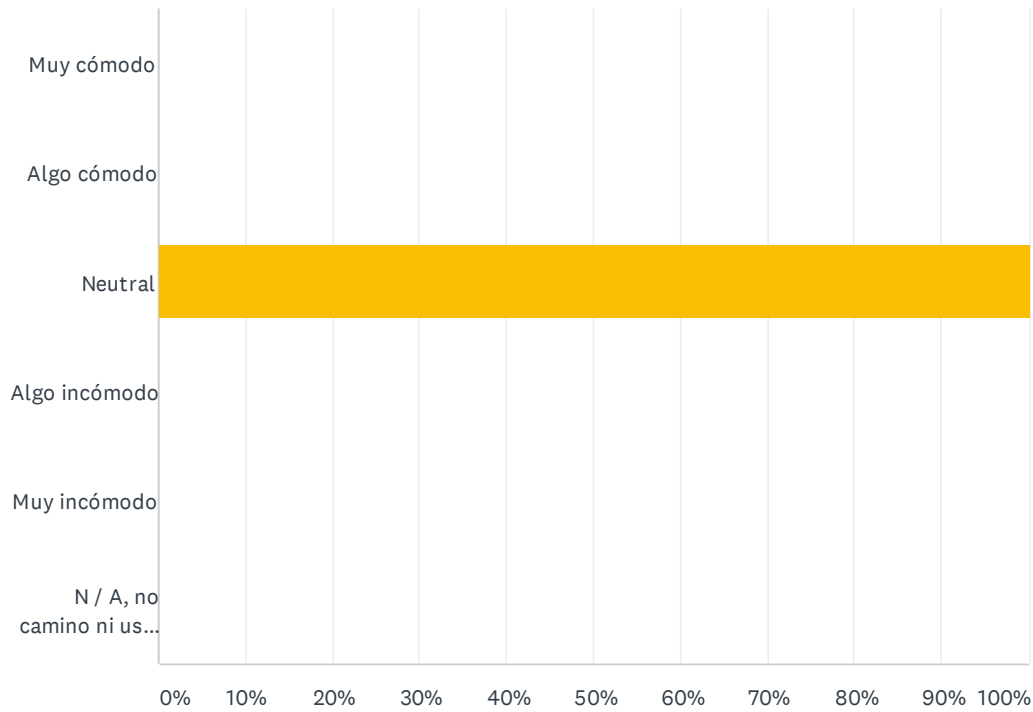
Answered: 1 Skipped: 0



ANSWER CHOICES	RESPONSES	
Muy cómodo	0.00%	0
Algo cómodo	0.00%	0
Neutral	0.00%	0
Algo incómodo	0.00%	0
Muy incómodo	0.00%	0
N / A, no paseo en bicicleta por el sendero Turkey Creek	100.00%	1
TOTAL		1

Q17 ¿Qué tan cómodo se siente al caminar o usar un dispositivo de movilidad a lo largo del sendero Turkey Creek?

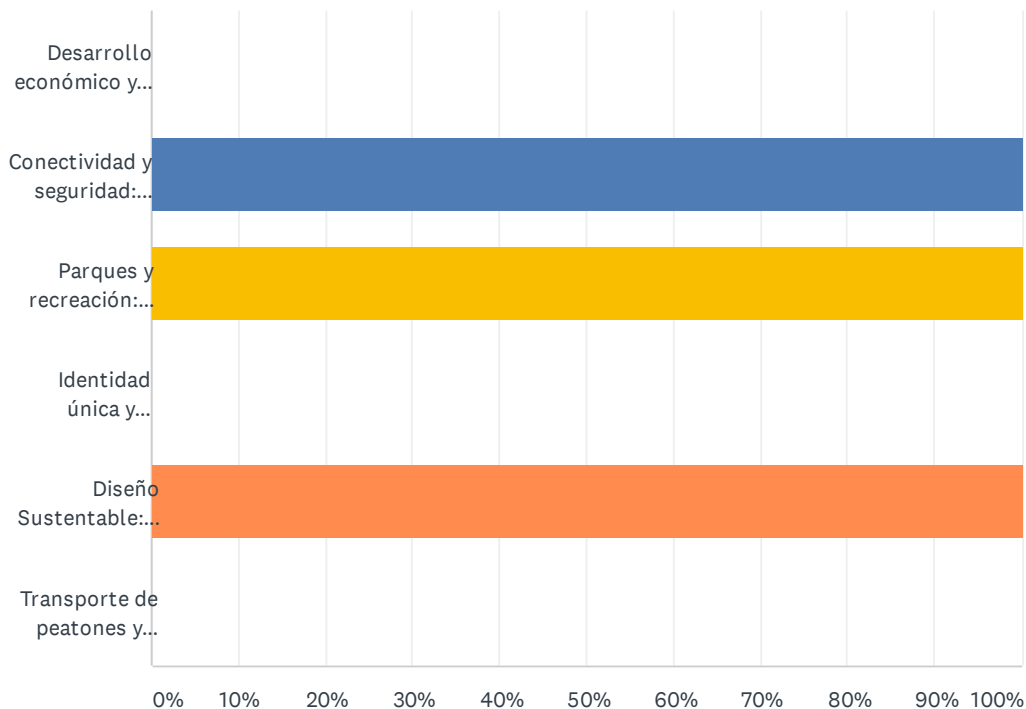
Answered: 1 Skipped: 0



ANSWER CHOICES	RESPONSES
Muy cómodo	0.00% 0
Algo cómodo	0.00% 0
Neutral	100.00% 1
Algo incómodo	0.00% 0
Muy incómodo	0.00% 0
N / A, no camino ni uso un dispositivo de movilidad a lo largo de Turkey Creek Trail	0.00% 0
TOTAL	1

Q18 Al pensar en la ruta, ¿qué es importante para usted? Elija sus tres respuestas principales.

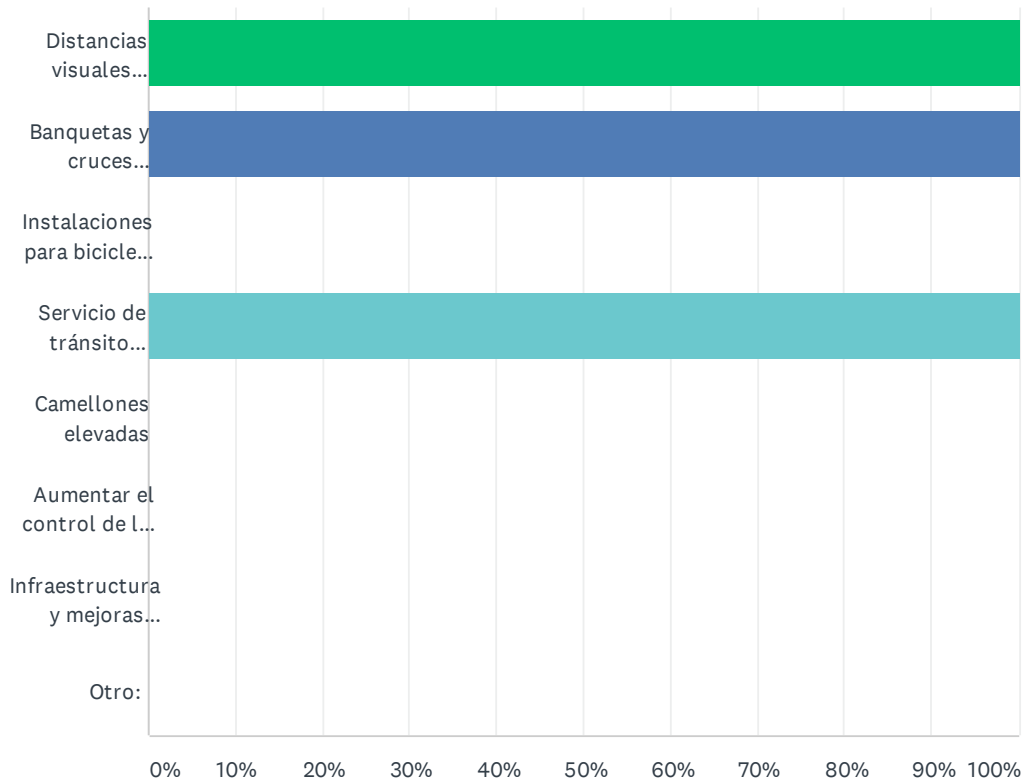
Answered: 1 Skipped: 0



ANSWER CHOICES	RESPONSES	
Desarrollo económico y creación de destinos: Promover y facilitar un desarrollo de alta calidad dentro de la ruta que contribuya a la base imponible, aumente la habitabilidad y tenga un atractivo regional.	0.00%	0
Conectividad y seguridad: mejorar y aumentar las conexiones entre Merriam Drive y el área circundante; garantizar la seguridad de todos los usuarios que transitan por el pasillo.	100.00%	1
Parques y recreación: Desarrollar y mejorar parques e instalaciones recreativas (por ejemplo, senderos, parques, espacios verdes, etc.) para aumentar el acceso a la naturaleza.	100.00%	1
Identidad única y carácter comunitario: mejore la calidad visual de la ruta para fomentar un mayor sentido de lugar y atraer nuevas inversiones y visitantes y residentes.	0.00%	0
Diseño Sustentable: Mejorar la calidad y cantidad de parques y espacios abiertos; Incorporar infraestructura ecológica (reduce / trata las aguas pluviales en su origen mientras brinda beneficios ambientales, sociales y económicos) en el desarrollo público y privado.	100.00%	1
Transporte de peatones y bicicletas: promueva opciones de transporte activas y saludables tanto para el disfrute como para los desplazamientos al trabajo mediante la incorporación de infraestructura para caminar y andar en bicicleta.	0.00%	0
Total Respondents: 1		

Q19 Con respecto al transporte, ¿qué mejoras son más importantes a considerar en toda la ruta, tanto a lo largo de Merriam Drive como en el sendero Turkey Creek? Elija sus tres respuestas principales.

Answered: 1 Skipped: 0



ANSWER CHOICES	RESPONSES	
Distancias visuales mejoradas	100.00%	1
Banquetas y cruces peatonales consistentes	100.00%	1
Instalaciones para bicicletas dedicadas que se conectan a cualquier enlace de red de bicicletas propuesto existente o futuro.	0.00%	0
Servicio de tránsito ampliado	100.00%	1
Camellones elevadas	0.00%	0
Aumentar el control de las intersecciones (por ejemplo, rotondas, señales, etc.)	0.00%	0
Infraestructura y mejoras ecológicas	0.00%	0
Otro:	0.00%	0
Total Respondents: 1		